

Guyane, Guyane
Cayenne
216 route de Montabo

Ecole Jean Macé, précédemment école de Montabo (Cayenne)

Références du dossier

Numéro de dossier : IA97300011
Date de l'enquête initiale : 2026
Date(s) de rédaction : 2026
Cadre de l'étude : enquête thématique départementale architecture moderniste en Guyane
Degré d'étude : étudié

Désignation

Dénomination : école primaire

Compléments de localisation

Milieu d'implantation : en ville
Références cadastrales : AP01, 6

Historique

Le groupe scolaire de Montabo, aujourd'hui Jean Macé, a été construit dans un contexte d'urgence et d'espace contraint entre 1959 et 1961 par l'entrepreneur Gabriel Romero sur des plans de l'architecte Boris Ziwès.

Si le préfet Vignon et l'inspection académique qualifiaient déjà ce groupe scolaire de "projet urgent" en 1954, au regard du fort développement de l'est de la ville de Cayenne, la création de l'école n'est concrètement envisagée qu'à partir du 22 janvier 1957, quand le préfet Malvy écrit au maire de Cayenne Barrat pour l'enjoindre de prévoir une école en ayant recours aux projets types ou à un architecte, ainsi que de trouver un terrain au "coût le plus bas possible, éventuellement la gratuité". L'urgence du projet est identifiée en même temps que celle d'une école à Sinnamary. A Cayenne, selon une correspondance plus tardive du préfet, "plus de 300 enfants d'âge scolaire relevant de ce secteur sont astreints, pour venir fréquenter les écoles de la ville, à des déplacements longs et fatigants". La population de Cayenne passe en effet entre 1946 et 1958 de 10 961 habitants à environ 17 000. Dans le dossier de projet de septembre 1959, le rédacteur précisera la raison de ce dynamisme démographique : "du fait de la forte natalité et d'un exode rural, avec le développement du quartier résidentiel Rebard-Castors-Montabo, on observe une saturation des locaux scolaires existants".

Les premières discussions qui aboutiront à l'achat par la commune à l'Etat d'une portion de l'ancien "terrain Rebard" ont lieu en avril 1957.

Le projet d'un groupe scolaire de 6 classes n'est officiellement validé par le conseil municipal que le 25 avril 1958, en prévision de la rentrée scolaire suivante, après l'abandon d'un projet alternatif de transformer en école l'ancien institut Pasteur, devenu inusité depuis une récente reconstruction. Devant le délai trop court, l'occupation provisoire de l'ancienne école Marchoux, boulevard Jubelin, permet finalement de faire face à l'urgence jusqu'à la fin de l'année scolaire 1960.

Un projet conçu en un temps record

Le 6 juillet 1960, le conseil municipal de Cayenne désigne l'architecte Boris Ziwès, "vu l'urgence qui s'attache à la réalisation du projet", alors que le préfet accorde une procédure accélérée. Le 10 août suivant, Ziwès présente ses premières esquisses, où il propose de "serrer le plus possible les constructions, étant donné l'exigüité du terrain", et de réaliser un groupe scolaire de huit classes, augmentation rendue possible par le recours à un seul édifice sur deux étages. Pour ce faire, l'architecte semble s'être souvenu des solutions de l'architecte et ingénieur **Claude-Charles Mazet** (1908-2000), dont les projets d'écoles dans le Gard et l'Hérault ont retenu toute l'attention de la presse professionnelle entre 1950 et 1955, projets qui lui permettent d'accéder à l'influent "cercle d'études architecturales" aux côtés de Perret, Zehruss, Le Corbusier ou Prouvé. A Saint-Dionisy (Gard), il avait ainsi innové par un long corps de deux étages en béton armé, avec un fort contre-fruit, pour loger une école construite en 45 jours pour un coût très modeste d'environ 8 millions de francs.

Les esquisses de Ziwès sont examinées en séance du conseil municipal le 31 août 1960, jour où intervient la décision de construction. Le 25 septembre suivant le projet définitif de l'architecte est déposé à la préfecture et à la mairie. Afin de réduire au maximum les coûts et concentrer les travaux sur ses parties subventionnables, le projet du plateau sportif est abandonné en novembre 1960. Dans son mémoire explicatif, Ziwès précise que l'orientation légèrement décalée face aux vents dominants des façades permet de les "protéger au maximum des violentes pluies tropicales. Cette protection est complétée par des murs présentant un fruit vers l'extérieur, ces murs faisant également office de brise-soleil".

Le 4 décembre 1959 est publié l'arrêté de subvention, alors que la vente à l'amiable des terrains par l'Etat s'opère le 30 décembre 1959. L'adjudication des travaux à l'entrepreneur Gabriel Romero intervient le 12 février 1960. Le 12 octobre 1960, 52% des travaux sont achevés. La réception provisoire des travaux est signée le 21 janvier 1961, celle définitive après quelques légères modifications le 9 janvier 1962.

Vingt ans plus tard, en juillet 1981, l'architecte Maurice Chauvier signe les plans d'extension, avec deux classes et un logement, au sud de l'école principale, sur l'espace initialement prévu par le plateau sportif.

Période(s) principale(s) : 3e quart 20e siècle ()

Dates : 1961 (daté par source)

Auteur(s) de l'oeuvre : Boris Ziwès (architecte, attribution par source), Gabriel Romero (entrepreneur, attribution par source), Maurice Chauvier (architecte, attribution par source)

Description

Edifice orienté est-ouest sur deux étages en ossature béton armé avec remplissage aggloméré de ciment enduit. Les façades nord et sud présentent un contre-fruit important associé à une saillie de la terrasse permettant d'associer gain de place avec une fonction de brise-soleil et de lutte efficace contre la pluie. L'ensemble est couvert d'une dalle de béton traitée pour l'étanchéité. La façade sud comprend des galeries couvertes permettant un passage libre d'1.50m. Les huit classes sont assemblées dans le même volume (deux classes spacieuses de 53m² pour chaque niveau, des deux côtés) avec une distribution centrale depuis un escalier à double révolution, ainsi qu'une entrée séparée entre garçons et filles (à l'origine). L'entrée est protégée par un auvent de béton qui se démarquait par un mât et un drapeau dans le projet d'origine. A l'est et à l'ouest, deux prolongements moins hauts complètent l'édifice avec deux logements F4 de type "Logeco" dont l'un communique directement avec le bureau du directeur.

A l'arrière du bâtiment de façade logeant les classes, le vestibule d'entrée permet de communiquer avec l'espace de restauration, placé en retour : une cuisine centrale communiquant sur deux cantines traitées très simplement et ouvertes sur les deux cours de récréation.

Éléments descriptifs

Matériau(x) du gros-oeuvre, mise en oeuvre et revêtement : béton, pan de béton armé, enduit ; béton, parpaing de béton, enduit ; bois

Matériau(x) de couverture : béton en couverture

Plan : plan rectangulaire régulier

Étage(s) ou vaisseau(x) : 1 étage carré

Élévations extérieures : élévation à travées

Escaliers : escalier dans-oeuvre : escalier à double révolution

Statut, intérêt et protection

Exemple intéressant de solution architecturale moderniste dans un contexte d'urgence et un espace contraint.

Intérêt de l'oeuvre : à signaler

Statut de la propriété : propriété de la commune

Références documentaires

Documents d'archive

- **Équipement communal.-Commune de Cayenne, groupe scolaire de Montabo, construction : dossiers financier et technique (dont plans)**
Équipement communal.-Commune de Cayenne, groupe scolaire de Montabo, construction : dossiers financier et technique (dont plans).
Archives Territoriales de Guyane : 562w3


Documents figurés

- 10 clichés des écoles de Cayenne vers 1970
10 clichés des écoles de Cayenne vers 1970.
Archives Territoriales de Guyane : 10Fi162

Bibliographie

- Claude-Charles Mazet (1908-2000) **L'innovation au service de l'architecture d'après-guerre**
Michèle François (dir.), Florence Marciano. **Claude-Charles Mazet (1908-2000) L'innovation au service de l'architecture d'après-guerre.** DRAC Occitanie/Ministère de la Culture. Montpellier. 2019

Illustrations



Extrait de la revue Architecture d'Aujourd'hui, n°30, juillet 1950 présentant un projet d'école par Claude-Charles Mazet (1908-2000) à Balaruc-les-bains (Hérault, 1950)
IVR03_202697300108NUCA




Extrait de la revue Architecture d'Aujourd'hui, n°58, février 1955 présentant un projet d'école par Claude-Charles Mazet (1908-2000) à Sète (Gard, 1955)
IVR03_202697300109NUCA



Plan de bornage du terrain acquis par la ville de Cayenne auprès de l'Etat (ancien terrain Rebard) en vue de la construction. 20 avril 1957
IVR03_202697300110NUCA



Projet de Boris Ziwès en septembre 1959, vue en perspective depuis la route de Montabo
IVR03_202697300107NUCA



Projet de Boris Ziwès en septembre 1959, façade.
IVR03_202697300111NUCA



Projet de Boris Ziwès en septembre 1959, plan de masse.
IVR03_202697300112NUCA



Cliché de la façade nord vers 1970
IVR03_202697300113NUCA



Détail de l'auvent d'entrée, novembre 2025
Phot. Lionel Besnard



Détail de l'auvent d'entrée, novembre 2025
Phot. Lionel Besnard

IVR03_202697300114NUCA

IVR03_202697300115NUCA



Détail de la façade nord avec son contre-fruit permettant un brise-soleil et une protection contre la pluie, novembre 2025


Phot. Lionel Besnard
IVR03_202697300116NUCA



La façade en cours de travaux, mai 2026
Phot. Lionel Besnard
IVR03_202697300117NUCA

Auteur(s) du dossier : Lionel Besnard

Copyright(s) : Collectivité Territoriale de Guyane



Extrait de la revue Architecture d'Aujourd'hui, n°30, juillet 1950 présentant un projet d'école par Claude-Charles Mazet (1908-2000) à Balaruc-les-bains (Hérault, 1950)

Référence du document reproduit :

- **L'Architecture d'aujourd'hui n°30, juillet 1950**
L'Architecture d'aujourd'hui n°30, juillet 1950

IVR03_202697300108NUCA

Date de prise de vue : 2026

Collectivité Territoriale de Guyane

reproduction soumise à autorisation du titulaire des droits d'exploitation



Plan de bornage du terrain acquis par la ville de Cayenne auprès de l'Etat (ancien terrain Rebard) en vue de la construction. 20 avril 1957

Référence du document reproduit :


- **Plan de bornage après acquisition des terrains, 20 avril 1957**
Plan de bornage après acquisition des terrains, 20 avril 1957.
Archives Territoriales de Guyane : 526W3

IVR03_202697300110NUCA

Date de prise de vue : 2026

Collectivité Territoriale de Guyane

reproduction soumise à autorisation du titulaire des droits d'exploitation



Projet de Boris Ziwès en septembre 1959, vue en perspective depuis la route de Montabo

Référence du document reproduit :


- **Projet de Boris Ziwès en septembre 1959**
Projet de Boris Ziwès pour l'école de Montabo, septembre 1959.
Archives Territoriales de Guyane : 526W3

IVR03_202697300107NUCA

Date de prise de vue : 2026

Collectivité Territoriale de Guyane

reproduction soumise à autorisation du titulaire des droits d'exploitation



Projet de Boris Ziwès en septembre 1959, façade.

Référence du document reproduit :

- **Projet de Boris Ziwès en septembre 1959, façade**
Projet de Boris Ziwès en septembre 1959, façade.
Archives Territoriales de Guyane : 523W3

IVR03_202697300111NUCA

Date de prise de vue : 2026

Collectivité Territoriale de Guyane

reproduction soumise à autorisation du titulaire des droits d'exploitation



Projet de Boris Ziwès en septembre 1959, plan de masse.

Référence du document reproduit :

- **Projet de Boris Ziwès en septembre 1959, plan de masse**
Projet de Boris Ziwès en septembre 1959, plan de masse.
Archives Territoriales de Guyane : 523W3

IVR03_202697300112NUCA

Date de prise de vue : 2026

Collectivité Territoriale de Guyane

reproduction soumise à autorisation du titulaire des droits d'exploitation



Cliché de la façade nord vers 1970

Référence du document reproduit :

- **Cliché de la façade vers 1970**
Cliché de la façade vers 1970.
Archives Territoriales de Guyane : 10Fi162

IVR03_202697300113NUCA

Date de prise de vue : 2026

Collectivité Territoriale de Guyane

reproduction soumise à autorisation du titulaire des droits d'exploitation



Détail de l'auvent d'entrée, novembre 2025

IVR03_202697300114NUCA

Auteur de l'illustration : Lionel Besnard

Date de prise de vue : 2025

Collectivité Territoriale de Guyane

reproduction soumise à autorisation du titulaire des droits d'exploitation



Détail de l'auvent d'entrée, novembre 2025

IVR03_202697300115NUCA

Auteur de l'illustration : Lionel Besnard

Date de prise de vue : 2025

Collectivité Territoriale de Guyane

reproduction soumise à autorisation du titulaire des droits d'exploitation



Détail de la façade nord avec son contre-fruit permettant un brise-soleil et une protection contre la pluie, novembre 2025

IVR03_202697300116NUCA

Auteur de l'illustration : Lionel Besnard

Date de prise de vue : 2025

Collectivité Territoriale de Guyane

reproduction soumise à autorisation du titulaire des droits d'exploitation



La façade en cours de travaux, mai 2026

IVR03_202697300117NUCA

Auteur de l'illustration : Lionel Besnard

Date de prise de vue : 2026

Collectivité Territoriale de Guyane

reproduction soumise à autorisation du titulaire des droits d'exploitation